




Planausschnitt aus dem wirksamen Flächennutzungsplan



Legende

-  Umgrenzung des Änderungsbereichs
- Bauflächen, Baugebiete**
-  Aufforstungen
-  Flächen für die Forstwirtschaft
-  Wohnbauflächen
-  Mischbauflächen
- Sonstiges**
-  Flurstücksgrenzen mit Flurstücksnummer

VERFAHRENSVERMERKE

- 1) Der Gemeinderat der Gemeinde Rednitzhembach hat in der Sitzung vom die Änderung des Flächennutzungsplans beschlossen. Der Aufstellungsbeschluss wurde amortsüblich bekanntgemacht.
- 2) Die frühzeitige Öffentlichkeitsbeteiligung gemäß § 3 Abs. 1 BauGB mit öffentlicher Darlegung und Anhörung für die Änderung des Flächennutzungsplans in der Fassung vom hat in der Zeit vom bis stattgefunden.
- 3) Die frühzeitige Beteiligung der Behörden und sonstigen Träger öffentlicher Belange gemäß § 4 Abs. 1 BauGB für die Änderung des Flächennutzungsplans in der Fassung vom hat in der Zeit vom bis stattgefunden.
- 4) Zu dem Entwurf des Flächennutzungsplans in der Fassung vom wurden die Behörden und sonstigen Träger öffentlicher Belange gemäß § 4 Abs. 2 BauGB in der Zeit vom bis beteiligt.
- 5) Der Entwurf der Änderung des Flächennutzungsplans in der Fassung vom wurde mit der Begründung gemäß § 3 Abs. 2 BauGB in der Zeit vom bis öffentlich ausgelegt.
- 6) Die Gemeinde Rednitzhembach hat mit Beschluss des Gemeinderates vom die Änderung des Flächennutzungsplans in der Fassung vom festgestellt.

Rednitzhembach, den

(Siegel)

.....
1. Bürgermeister

- 7) Das Landratsamt hat die Änderung des Flächennutzungsplans mit Bescheid vom AZ gemäß § 6 BauGB genehmigt.

8) Ausgefertigt

Rednitzhembach, den

(Siegel)

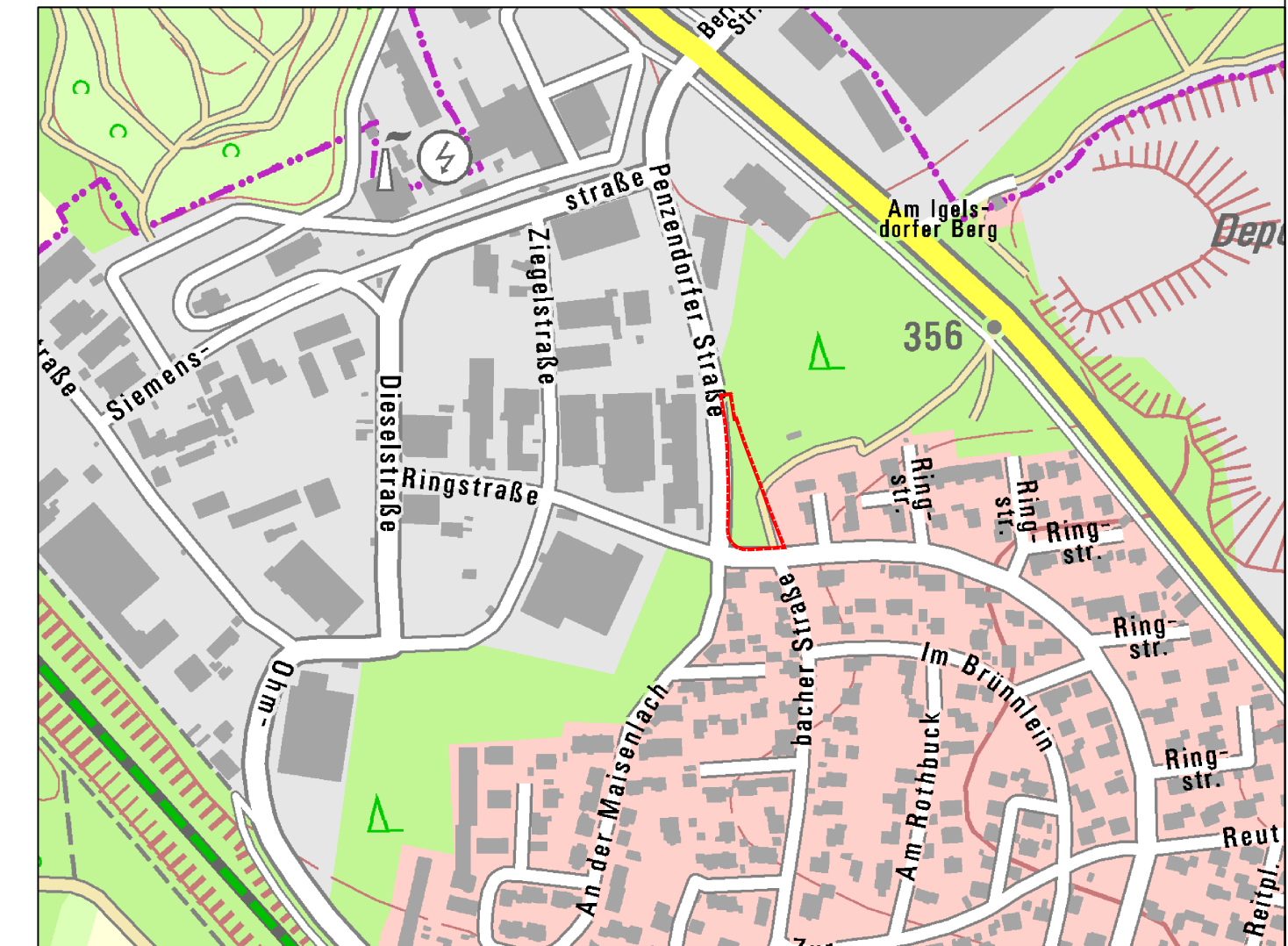
.....
1. Bürgermeister

- 9) Die Erteilung der Genehmigung der Flächennutzungsplanänderung wurde am gemäß §6 Abs. 5 BauGB ortsüblich bekannt gemacht. Der Flächennutzungsplanänderung ist damit wirksam.

Rednitzhembach, den

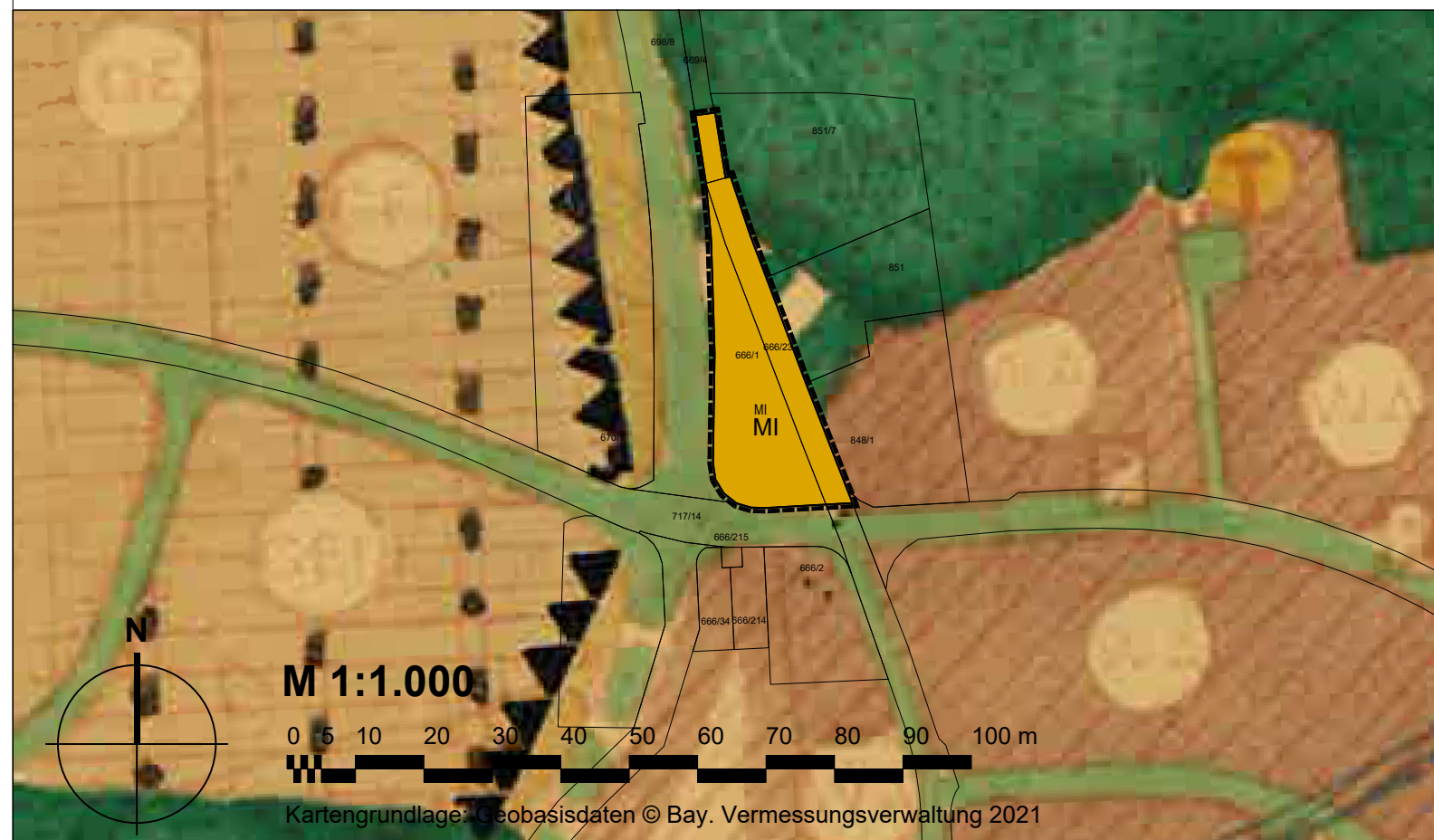
(Siegel)

.....
1. Bürgermeister



Übersichtslageplan M 1:5000, Kartengrundlage © Geobasisdaten Bay. Verm.-verwaltung 2019

Darstellung der Änderung des Flächennutzungsplans



		<p>Gemeinde Rednitzhembach Rathausplatz 1 91126 Rednitzhembach</p>	
<p>Flächennutzungsplan 27. Änderung</p>			
Format	letzte Änderung:	Datum der Planfassung:	Plan Nr.:
DIN A3 ÜL	09.06.2021	09.06.2021	1149-1
<p><small>TB MARKERT Stadtplaner * Landschaftsarchitekt PartG mbB Peter Markert, Stadtplaner und Landschaftsarchitekt Matthias Fleischhauer, Stadtplaner Adrian Merdes, Stadtplaner</small></p>		<p>Planfassung:</p> <p style="font-size: 24px; font-weight: bold;">Vorentwurf</p>	
<p><small>Bearbeitung: Matthias Fleischhauer Aline Schnee Malte Reimann</small></p>		<p>Unterschrift des Planers:</p>	
<p><small>Pillnreuther Str. 34 90459 Nürnberg</small></p>		<p><small>Tel. (0911) 999876-0 Fax (0911) 999876-54 info@tb-markert.de https://www.tb-markert.de</small></p>	
<p><small>Amtsgericht Nürnberg PR 286 US-IdNr. DE315889497</small></p>		 <p>Stadtplaner · Landschaftsarchitekten</p>	