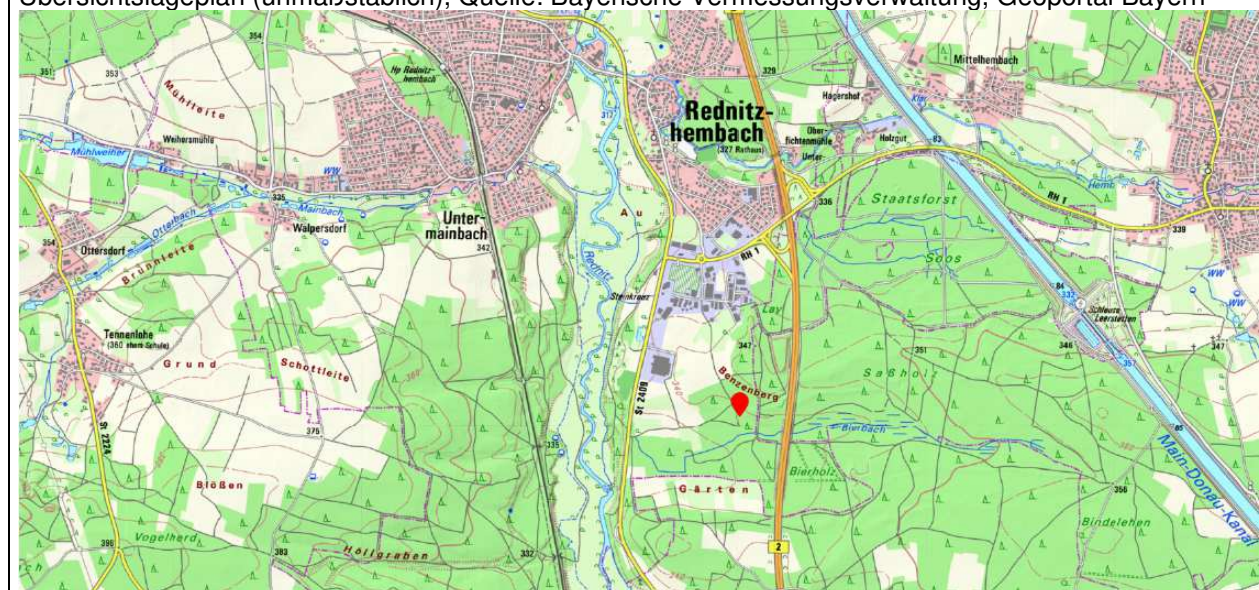


<b>1. Allgemeine Angaben:</b>																															
1.1 Fl.Nr.:	266/0 (T)	1.5 Flächengröße/ha:	2,5000																												
1.2 Gemarkung:	Walpersdorf	1.6 Naturraum:	D59 Fränkisches Keuper-Liasland																												
1.3 Eigentümer:	Gemeinde Rednitzhembach (Neuerwerb)	1.7 Pot. natürliche Vegetation	Flattergras-Hainsimsen-Buchenwald,																												
1.4 Rechtl. Sicherung:	Eigentum	1.8 Bearbeiter:	Baumgartner, LA; Büchenbach																												
<b>2. Rechtl. Bestimmungen</b>																															
2.1 Darstellung im FNP:	Wald																														
2.2 Biotopkartierung:	nein																														
2.3 Schutzgebiet:	LSG-00427.01																														
<b>3. Ausgangszustand</b>				<b>Erfassungsdatum: 27.02.2020</b>																											
3.1 Nutzungs- und Biototyp (BNT) lt. Bay. Leitfaden: Kategorie / Faktor:	Nadelwald - nicht standortgemäße Wälder II,u / 0,9																														
3.2 Artenzusammensetzung	Kiefer, ca. 120-jährig																														
3.3 Benachbarte Nutzungen:	Wald																														
<b>4. Entwicklungsziel</b>																															
4.1 Nutzungs- und Biototyp (BNT) lt. Bay. Leitfaden: Kategorie / Faktor:	100 % Laubwald (Bergahorn, Eiche, Buche) - naturnah aufgebaute, standortgemäße Wälder mit hohem Anteil standortheimischer Baumarten III / 2,5																														
4.2 Artenzusammensetzung:	Buche, Trupps mit Bergahorn, Eiche, Kirsche																														
4.3 Maßnahmen:	Waldumbau, Schaffung/Förderung zusätzlicher Habitatstrukturen durch liegendes und stehendes Totholz, Steine																														
4.4 Faktor vorbildliche FoWi / Zielsetzung lt. Forstbetriebspl.:	Neuerwerb für ökologischen Ausgleich, keine Angaben (k.A.)																														
4.5 geplanter Maßnahmenbeginn Priorität:	ab 2021 hoch																														
<b>5. Aufwertung - Berechnung des anrechenbaren naturschutzfachlichen Ausgleichs (gem. Bay. Leitfaden Bauleitplanung)</b>																															
Umbau- Fläche/ha	Ausgangszustand		Entwicklungsziel		Aufwert.- Faktor Naturschutz, max.	Faktor vorbildl. Forstwirtschaft (Pkt. 4.4.)	anrechenbarer naturschutzfachl. Ausgleich/ha																								
	BNT (s.o. Pkt. 3.1)	Wert- faktor	BNT (s.o. Pkt. 4.1)	Wert- faktor																											
2,5000	nicht standortgemäße Wälder	0,9	Laubwald (100%)	2,5	1,6	Neuerwerb, k.A.	4,0000																								
<table border="1" style="width:100%; border-collapse: collapse;"> <tr> <td colspan="4" style="text-align: center;"><b>Anerkennung Forstamt Roth</b></td> <td colspan="4" style="text-align: center;"><b>Anerkennung Untere Naturschutzbehörde Roth</b></td> </tr> <tr> <td colspan="4" style="text-align: center;">Datum .....</td> <td colspan="4" style="text-align: center;">Datum .....</td> </tr> <tr> <td colspan="4" style="text-align: center;">Unterschrift / Stempel</td> <td colspan="4" style="text-align: center;">Unterschrift / Stempel</td> </tr> </table>								<b>Anerkennung Forstamt Roth</b>				<b>Anerkennung Untere Naturschutzbehörde Roth</b>				Datum .....				Datum .....				Unterschrift / Stempel				Unterschrift / Stempel			
<b>Anerkennung Forstamt Roth</b>				<b>Anerkennung Untere Naturschutzbehörde Roth</b>																											
Datum .....				Datum .....																											
Unterschrift / Stempel				Unterschrift / Stempel																											

Erläuterung zu Spalte „Entwicklungsziel: 100% Laubwald“: Gemäss AELF, Roth vergleichbar mit dem Biotop-/Nutzungstyp (BNT) der BayKompV „Buchenwald basenarmer Standorte“ (vgl. Stellungnahme des AELF vom 21.04.2021)“.

**Gemeinde Rednitzhembach / Waldumbau Maßnahmenbeschreibung**

Übersichtslageplan (unmaßstäblich), Quelle: Bayerische Vermessungsverwaltung, Geoportal Bayern



**Entwicklung (Ausschnitt Flurkarte / Luftbild)**

Grundlagen: Bayer. Vermessungsverwaltung



**1. Allgemeine Angaben:**

1.1 Fl.Nr.:	229/0 (T)	1.5 Flächengröße/ha:	1,5000
1.2 Gemarkung:	Rednitzhembach	1.6 Naturraum:	D59 Fränkisches Keuper-Liasland
1.3 Eigentümer:	Gemeinde Rednitzhembach	1.7 Pot. natürliche Vegetation	Flattergras-Hainsimsen-Buchenwald
1.4 Rechtl. Sicherung:	Eigentum	1.8 Bearbeiter:	Baumgartner, LA; Büchenbach

**2. Rechtl. Bestimmungen**

2.1 Darstellung im FNP:	Wald
2.2 Biotopkartierung:	nein
2.3 Schutzgebiet:	LSG-00428.01

**3. Ausgangszustand Erfassungsdatum: 27.02.2020**

3.1 Nutzungs- und Biototyp (BNT) lt. Bay. Leitfaden: Kategorie / Faktor:	Nadelwald (Kiefer) mit kleiner Lichtung - nicht standortgemäße Wälder II,u / 0,9
3.2 Artenzusammensetzung	Hauptbaumart Kiefer
3.3 Benachbarte Nutzungen:	Wald, Wirtschaftsweg, Bierbach

**4. Entwicklungsziel**

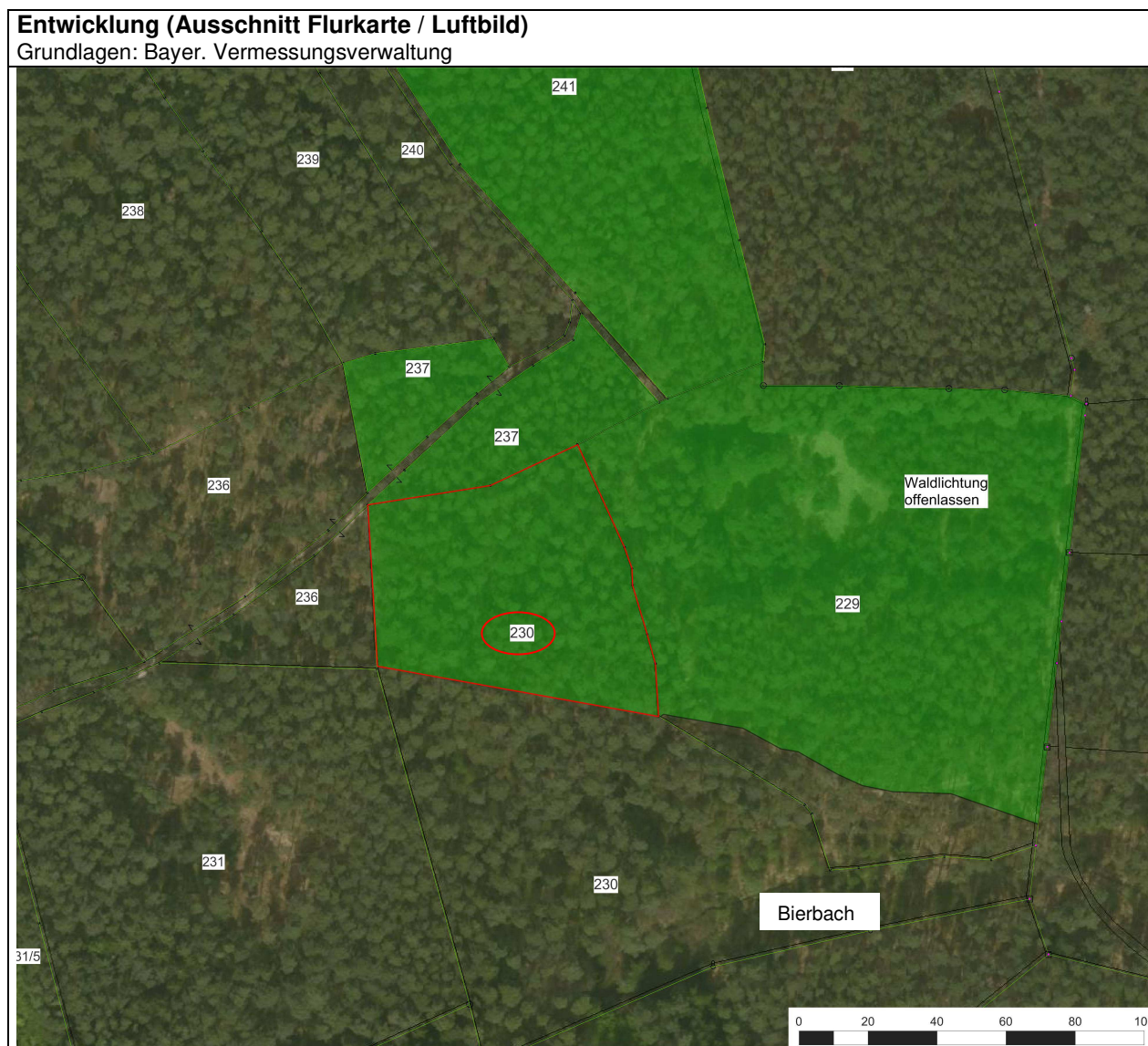
4.1 Nutzungs- und Biototyp (BNT) lt. Bay. Leitfaden: Kategorie / Faktor:	100 % Laubwald (Eiche, Buche, Kirsche) - naturnah aufgebaute, standortgemäße Wälder mit hohem Anteil standortheimischer Baumarten III / 3,0
4.2 Artenzusammensetzung:	Eiche, Buche Kirsche;
4.3 Maßnahmen:	Waldumbau Schaffung/Förderung zusätzlicher Habitatstrukturen durch liegendes und stehendes Totholz, Waldlichtung offenlassen, Waldinnenränder entwickeln entlang der Wege
4.4 Faktor vorbildliche FoWi / Zielsetzung lt. Forstbetriebstpl.:	Kronenpflege Faktor (Vorschlag): 0,9
4.5 geplanter Maßnahmenbeginn Priorität:	ab 2025 hoch

**5. Aufwertung - Berechnung des anrechenbaren naturschutzfachlichen Ausgleichs (gem. Bay. Leitfaden Bauleitplanung)**

Umbau-Fläche/ha	Ausgangszustand BNT (s.o. Pkt. 3.1)	Wertfaktor	Entwicklungsziel BNT (s.o. Pkt. 4.1)	Wertfaktor	Aufwert.- Faktor Naturschutz, max.	Faktor vorbildl. Forstwirtschaft (Pkt. 4.4.)	anrechenbarer naturschutzfachl. Ausgleich/ha
1,5000	nicht standortgemäße Wälder	0,9	Laubwald (100%) mit Lichtung	3,0	2,0	0,9	2,7000

<b>Anerkennung Forstamt Roth</b>				<b>Anerkennung Untere Naturschutzbehörde Roth</b>			
Datum				Datum			
Unterschrift / Stempel				Unterschrift / Stempel			

Erläuterung zu Spalte „Entwicklungsziel: 100% Laubwald“: Gemäss AELF, Roth vergleichbar mit dem Biotop-/Nutzungstyp (BNT) der BayKompV „Buchenwald basenarmer Standorte“ (vgl. Stellungnahme des AELF vom 21.04.2021)“.

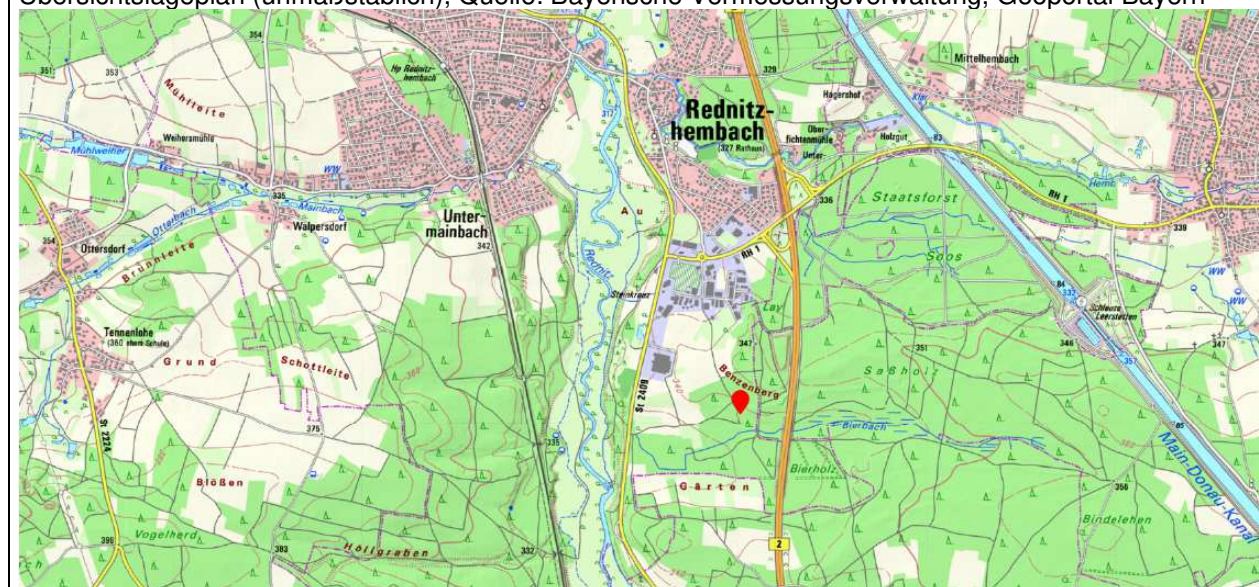


<b>1. Allgemeine Angaben:</b>							
1.1 Fl.Nr.:	230/0 (T)	1.5 Flächengröße/ha:	0,4500				
1.2 Gemarkung:	Rednitzhembach	1.6 Naturraum:	D59 Fränkisches Keuper-Liasland				
1.3 Eigentümer:	Gemeinde Rednitzhembach	1.7 Pot. natürliche Vegetation	Fluttergras-Hainsimsen-Buchenwald				
1.4 Rechtl. Sicherung:	Eigentum	1.8 Bearbeiter:	Baumgartner, LA; Büchenbach				
<b>2. Rechtl. Bestimmungen</b>							
2.1 Darstellung im FNP:	Wald						
2.2 Biotopkartierung:	nein						
2.3 Schutzgebiet:	LSG-00428.01						
<b>3. Ausgangszustand</b> Erfassungsdatum: 27.02.2020							
3.1 Nutzungs- und Biototyp (BNT) lt. Bay. Leitfaden: Kategorie / Faktor:	Nadelwald (Kiefer) - nicht standortgemäße Wälder II,u / 0,9						
3.2 Artenzusammensetzung	Hauptbaumart Kiefer						
3.3 Benachbarte Nutzungen:	Wald, Weg						
<b>4. Entwicklungsziel</b>							
4.1 Nutzungs- und Biototyp (BNT) lt. Bay. Leitfaden: Kategorie / Faktor:	100 % Laubwald (Eiche, Buche, Kirsche) - naturnah aufgebaute, standortgemäße Wälder mit hohem Anteil standortheimischer Baumarten III / 3,0						
4.2 Artenzusammensetzung:	Eiche, Buche Kirsche;						
4.3 Maßnahmen:	Waldumbau Schaffung/Förderung zusätzlicher Habitatstrukturen durch liegendes und stehendes Totholz, Waldinnenränder entwickeln entlang der Wege						
4.4 Faktor vorbildliche FoWi / Zielsetzung lt. Forstbetriebspl.:	Ökologische Entwicklung begünstigen Faktor (Vorschlag): 0,7						
4.5 geplanter Maßnahmenbeginn Priorität:	ab 2025 hoch						
<b>5. Aufwertung - Berechnung des anrechenbaren naturschutzfachlichen Ausgleichs (gem. Bay. Leitfaden Bauleitplanung)</b>							
Umbau- Fläche/ha	Ausgangszustand		Entwicklungsziel		Aufwert.- Faktor Naturschutz, max.	Faktor vorbildl. Forstwirtschaft (Pkt. 4.4.)	anrechenbarer naturschutzfachl. Ausgleich/ha
	BNT (s.o. Pkt. 3.1)	Wert- faktor	BNT (s.o. Pkt. 4.1)	Wert- faktor			
0,4500	nicht standortgemäße Wälder	0,9	Laubwald (100%)	3,0	2,0	0,7	0,6300
<b>Anerkenntnis Forstamt Roth</b>				<b>Anerkenntnis Untere Naturschutzbehörde Roth</b>			
Datum .....				Datum .....			
Unterschrift / Stempel				Unterschrift / Stempel			

Erläuterung zu Spalte „Entwicklungsziel: 100% Laubwald“: Gemäss AELF, Roth vergleichbar mit dem Biotop-/Nutzungstyp (BNT) der BayKompV „Buchenwald basenarmer Standorte“ (vgl. Stellungnahme des AELF vom 21.04.2021)“.

**Gemeinde Rednitzhembach / Waldumbau Maßnahmenbeschreibung**

Übersichtslageplan (unmaßstäblich), Quelle: Bayerische Vermessungsverwaltung, Geoportal Bayern



**Entwicklung (Ausschnitt Flurkarte / Luftbild)**

Grundlagen: Bayer. Vermessungsverwaltung



**1. Allgemeine Angaben:**

1.1 Fl.Nr.:	237/0	1.5 Flächengröße/ha:	0,3100
1.2 Gemarkung:	Rednitzhembach	1.6 Naturraum:	D59 Fränkisches Keuper-Liasland
1.3 Eigentümer:	Gemeinde Rednitzhembach (Neuerwerb)	1.7 Pot. natürliche Vegetation	Flattergras-Hainsimsen-Buchenwald
1.4 Rechtl. Sicherung:	Eigentum	1.8 Bearbeiter:	Baumgartner, LA; Büchenbach

**2. Rechtl. Bestimmungen**

2.1 Darstellung im FNP:	Wald
2.2 Biotopkartierung:	nein
2.3 Schutzgebiet:	LSG-00428.01

**3. Ausgangszustand Erfassungsdatum: 27.02.2020**

3.1 Nutzungs- und Biotoptyp (BNT) lt. Bay. Leitfaden: Kategorie / Faktor:	Nadelwald (Kiefer) - nicht standortgemäße Wälder II,u / 0,9
3.2 Artenzusammensetzung	Hauptbaumart Kiefer
3.3 Benachbarte Nutzungen:	Wald, Weg

**4. Entwicklungsziel**

4.1 Nutzungs- und Biotoptyp (BNT) lt. Bay. Leitfaden: Kategorie / Faktor:	100 % Laubwald (Eiche, Hainbuche) - naturnah aufgebaute, standortgemäße Wälder mit hohem Anteil standortheimischer Baumarten III / 3,0
4.2 Artenzusammensetzung:	Eiche, Hainbuche
4.3 Maßnahmen:	Waldumbau Schaffung/Förderung zusätzlicher Habitatstrukturen durch liegendes und stehendes Totholz, Waldinnenränder entwickeln entlang der Wege
4.4 Faktor vorbildliche FoWi / Zielsetzung lt. Forstbetriebspl.:	keine Angaben (k.A.), da Neuerwerb für ökologischen Ausgleich
4.5 geplanter Maßnahmenbeginn Priorität:	ab 2025 hoch

**5. Aufwertung - Berechnung des anrechenbaren naturschutzfachlichen Ausgleichs (gem. Bay. Leitfaden Bauleitplanung)**

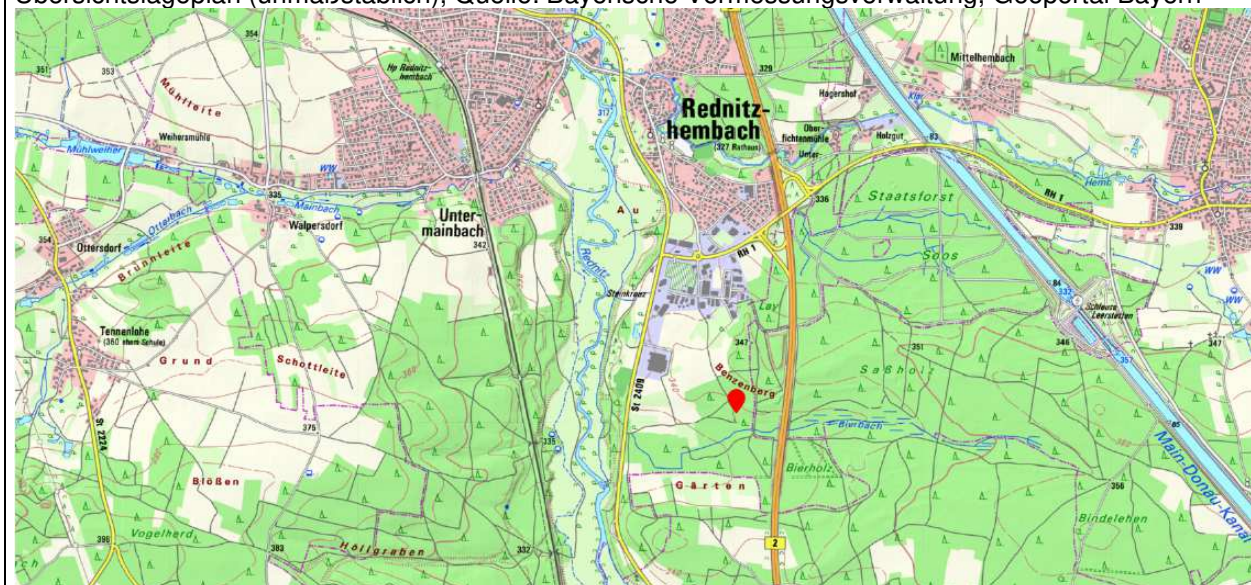
Umbau-Fläche/ha	Ausgangszustand BNT (s.o. Pkt. 3.1)	Wertfaktor	Entwicklungsziel BNT (s.o. Pkt. 4.1)	Wertfaktor	Aufwert.- Faktor Naturschutz, max.	Faktor vorbildl. Forstwirtschaft (Pkt. 4.4.)	anrechenbarer naturschutzfachl. Ausgleich/ha
0,3100	nicht standortgemäße Wälder	0,9	Laubwald (100%),	3,0	2,0	Neuerwerb, k.A.	0,6200

<b>Anerkennung Forstamt Roth</b>				<b>Anerkennung Untere Naturschutzbehörde Roth</b>			
Datum				Datum			
Unterschrift / Stempel				Unterschrift / Stempel			

Erläuterung zu Spalte „Entwicklungsziel: 100% Laubwald“: Gemäss AELF, Roth vergleichbar mit dem Biotop-/Nutzungstyp (BNT) der BayKompV „Buchenwald basenarmer Standorte“ (vgl. Stellungnahme des AELF vom 21.04.2021)“.

**Gemeinde Rednitzhembach / Waldumbau Maßnahmenbeschreibung**

Übersichtslageplan (unmaßstäblich), Quelle: Bayerische Vermessungsverwaltung, Geoportal Bayern



**Entwicklung (Ausschnitt Flurkarte / Luftbild)**

Grundlagen: Bayer. Vermessungsverwaltung



**1. Allgemeine Angaben:**

1.1 Fl.Nr.:	241/0	1.5 Flächengröße/ha:	1,1760
1.2 Gemarkung:	Rednitzhembach	1.6 Naturraum:	D59 Fränkisches Keuper-Liasland
1.3 Eigentümer:	Gemeinde Rednitzhembach (Neuerwerb)	1.7 Pot. natürliche Vegetation	Flattergras-Hainsimsen-Buchenwald
1.4 Rechtl. Sicherung:	Eigentum	1.8 Bearbeiter:	Baumgartner, LA; Büchenbach

**2. Rechtl. Bestimmungen**

2.1 Darstellung im FNP:	Wald
2.2 Biotopkartierung:	nein
2.3 Schutzgebiet:	LSG-00428.01

**3. Ausgangszustand Erfassungsdatum: 27.02.2020**

3.1 Nutzungs- und Biototyp (BNT) lt. Bay. Leitfaden: Kategorie / Faktor:	Nadelwald Kiefer in der Oberschicht - nicht standortgemäße Wälder II,u – II,o / 1,0
3.2 Artenzusammensetzung	Hauptbaumart Kiefer (Oberschicht), Eiche Naturverjüngung (ca. 80 %), Nebenbestand fehlt
3.3 Benachbarte Nutzungen:	Wald, Weg, Acker

**4. Entwicklungsziel**

4.1 Nutzungs- und Biototyp (BNT) lt. Bay. Leitfaden: Kategorie / Faktor:	100 % Laubwald (Eiche, Buche) - naturnah aufgebaute, standortgemäße Wälder mit hohem Anteil standortheimischer Baumarten III / 3,0
4.2 Artenzusammensetzung:	Eiche, Buche
4.3 Maßnahmen:	Waldumbau Schaffung/Förderung zusätzlicher Habitatstrukturen durch liegendes und stehendes Totholz, Waldrandgestaltung, Waldinnenränder entwickeln entlang des Weges
4.4 Faktor vorbildliche FoWi / Zielsetzung lt. Forstbetriebspl.:	Ökologische Entwicklung begünstigen, Jungbestandspflege; Faktor (Vorschlag): 0,7
4.5 geplanter Maßnahmenbeginn Priorität:	ab 2022 hoch

**5. Aufwertung - Berechnung des anrechenbaren naturschutzfachlichen Ausgleichs (gem. Bay. Leitfaden Bauleitplanung)**

Umbau-Fläche/ha	Ausgangszustand BNT (s.o. Pkt. 3.1)	Wertfaktor	Entwicklungsziel BNT (s.o. Pkt. 4.1)	Wertfaktor	Aufwert.- Faktor Naturschutz	Faktor vorbildl. Forstwirtschaft (Pkt. 4.4.)	anrechenbarer naturschutzfachl. Ausgleich/ha
1,1760	nicht standortgemäße Wälder (Oberschicht Kiefer)	1,0	Laubwald (100%),	3,0	2,0	0,7	1,6464

<b>Anerkenntnis Forstamt Roth</b>				<b>Anerkenntnis Untere Naturschutzbehörde Roth</b>			
Datum				Datum			
Unterschrift / Stempel				Unterschrift / Stempel			

Erläuterung zu Spalte „Entwicklungsziel: 100% Laubwald“: Gemäss AELF, Roth vergleichbar mit dem Biotop-/Nutzungstyp (BNT) der BayKompV „Buchenwald basenarmer Standorte“ (vgl. Stellungnahme des AELF vom 21.04.2021)“.